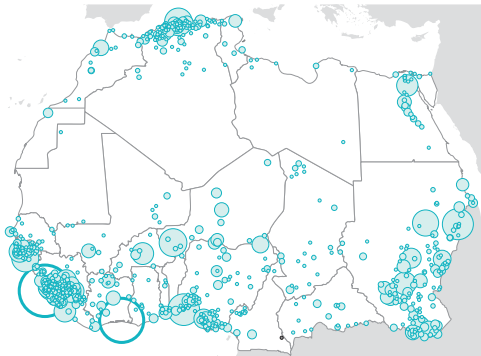


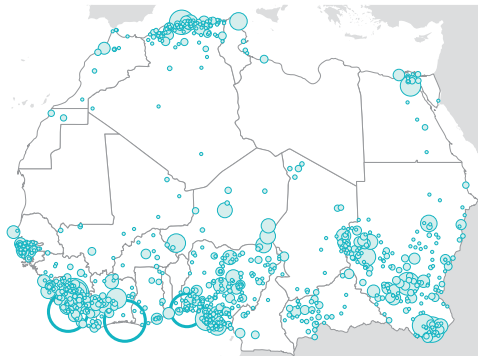
MAPS & FACTS

VIOLENT EVENTS (1997-2012)

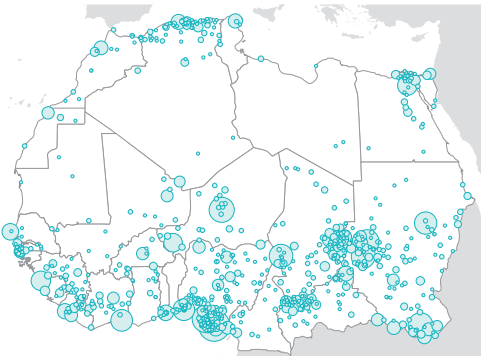
From 1997 to 2000



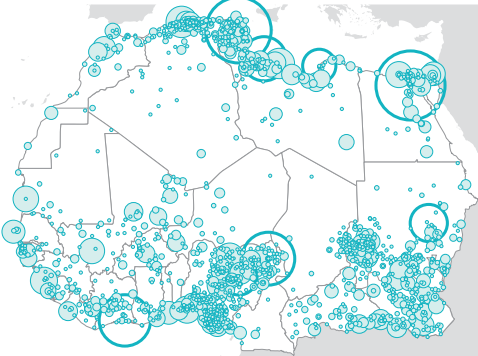
From 2001 to 2004



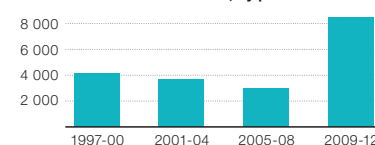
From 2005 to 2008



From 2009 to 2012




Total number of violent events, by period



Source: ACLED, data 1997–2011 and 2012 (www.acleddata.com/data/africa)

Source: OECD (2014), "An Atlas of the Sahara-Sahel: Geography, Economics and Security", West African Studies, OECD Publishing, Paris.

For the past fifty years, the Sahara-Sahel has been wracked by recurring episodes of violence. However, the violence has never been as intense as now. These maps depict the variety of events related to the persistent centres of violence in South Sudan, Darfur and Nigeria, to which are added, depending on the period, the wave of "Arab Springs" in the north and the domestic conflicts in Gulf of Guinea states from Côte d'Ivoire to Guinea-Bissau. The Sahara-Sahel is not the region most directly affected by what could be compared to a state of war, except for recent events in Mali. The perpetual connection to peripheral regions and the traffic that passes through the region clearly show that it can be both a connection point between hotbeds of violence and a "sanctuary".



Extract

These maps are without prejudice to the status of or sovereignty over any territory, to the delimitation of international frontiers and boundaries and to the name of any territory, city or area.

We encourage the use of our maps! Please include the Club's copyright, inform or contact us for specific requests: meps@westafricagateway.org

www.oecd.org/swac | www.westafricagateway.org

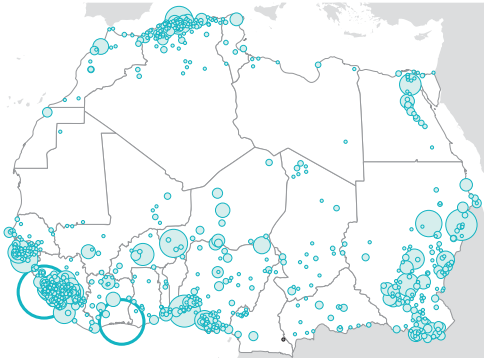
Postal address SWAC/OECD
2, rue André Pascal
F-75775 Paris, Cedex 16

Phone +33 (0)1 45 24 89 87
Fax +33 (0)1 45 24 90 31
E-mail swac.contact@oecd.org

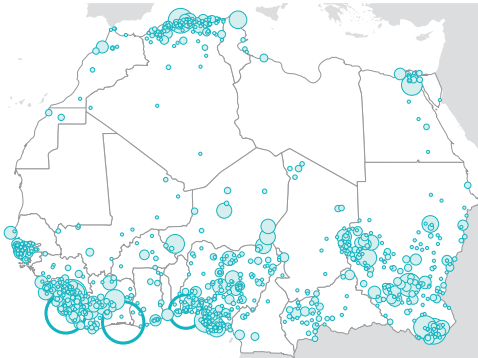
CARTES & FAITS

ÉVÉNEMENTS VIOLENTS (1997-2012)

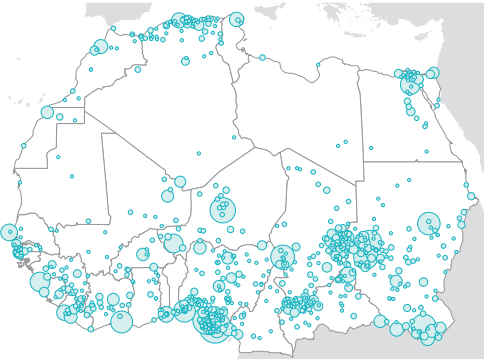
De 1997 à 2000



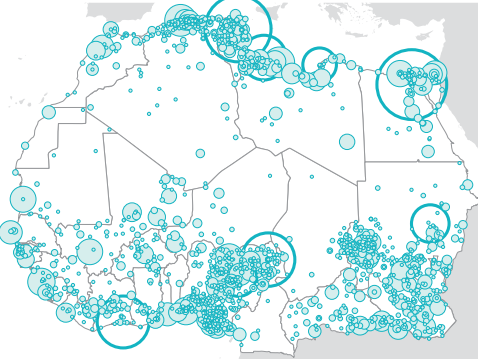
De 2001 à 2004



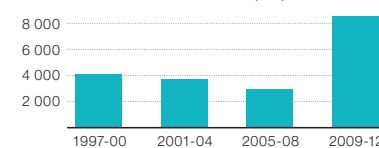
De 2005 à 2008



De 2009 à 2012



Nombre total d'événements violents, par période



Source : ACLED, données 1997-2011 et 2012 (www.acleddata.com/data/africa)

Source : OCDE (2014), "Un atlas du Sahara-Sahel : Géographie, économie et insécurité", Cahiers de l'Afrique de l'Ouest, éditions OCDE, Paris.

Depuis les cinquante dernières années, le Sahara-Sahel est secoué par des épisodes récurrents de violence. Cependant, jamais l'intensité de ces violences n'a été aussi grande. Ces cartes décrivent la variété des événements attachés aux noyaux durables du Sud-Soudan, Darfour et Nigeria, auxquels s'ajoutent, selon les périodes, la vague du « printemps arabe » au nord et les conflits intérieurs touchant les États du Golfe de Guinée, de la Côte d'Ivoire à la Guinée-Bissau. Le Sahara-Sahel n'est pas le plus concerné directement par ce qui pourrait se rapprocher d'un état de guerre, sinon par les récents événements maliens. Le lien constant avec les régions périphériques et les circulations qui le traversent, permettent de comprendre qu'il peut être à la fois jonction entre les foyers de violence et « sanctuaire ».



Extrait

Ces cartes sont sans préjudice du statut de tout territoire, de la souveraineté s'exerçant sur ce dernier, du tracé des frontières et limites internationales, et du nom de tout territoire, ville ou région.

Nous encourageons l'utilisation de nos cartes ! Veuillez nous en informer et faire mention du copyright du Club. Pour des demandes spécifiques, contacter : maps@westafricagateway.org